

# Modernizacja EGIB z punktu widzenia organów prowadzących

Powiat Chrzanowski

Dorota Dubikowska - Geodeta Powiatowy

INSPIRE



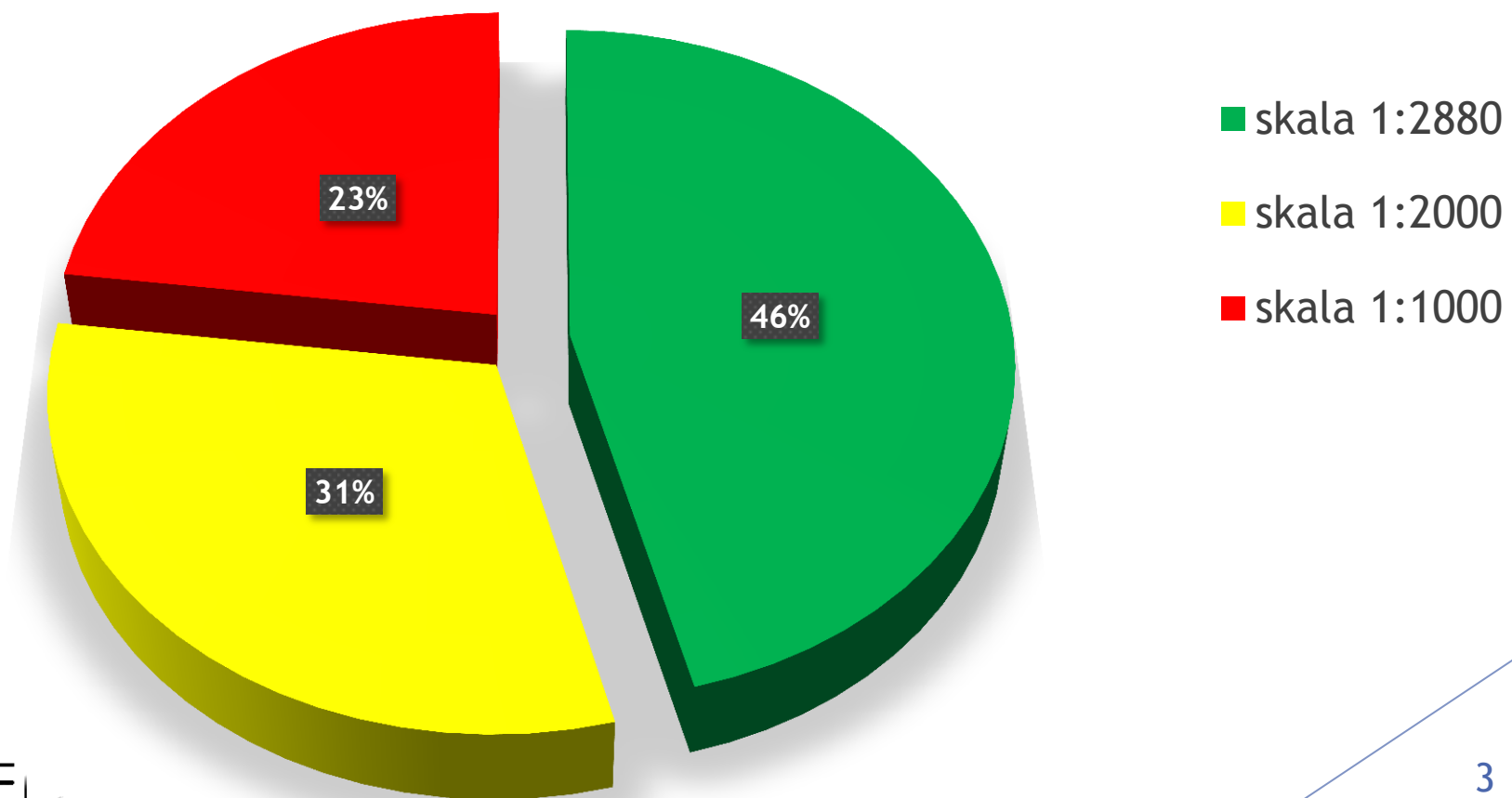
Europejska Infrastruktura  
Informacji Przestrzennej

Krakowskie Spotkania z INSPIRE  
Kraków, 11-12 maja 2015

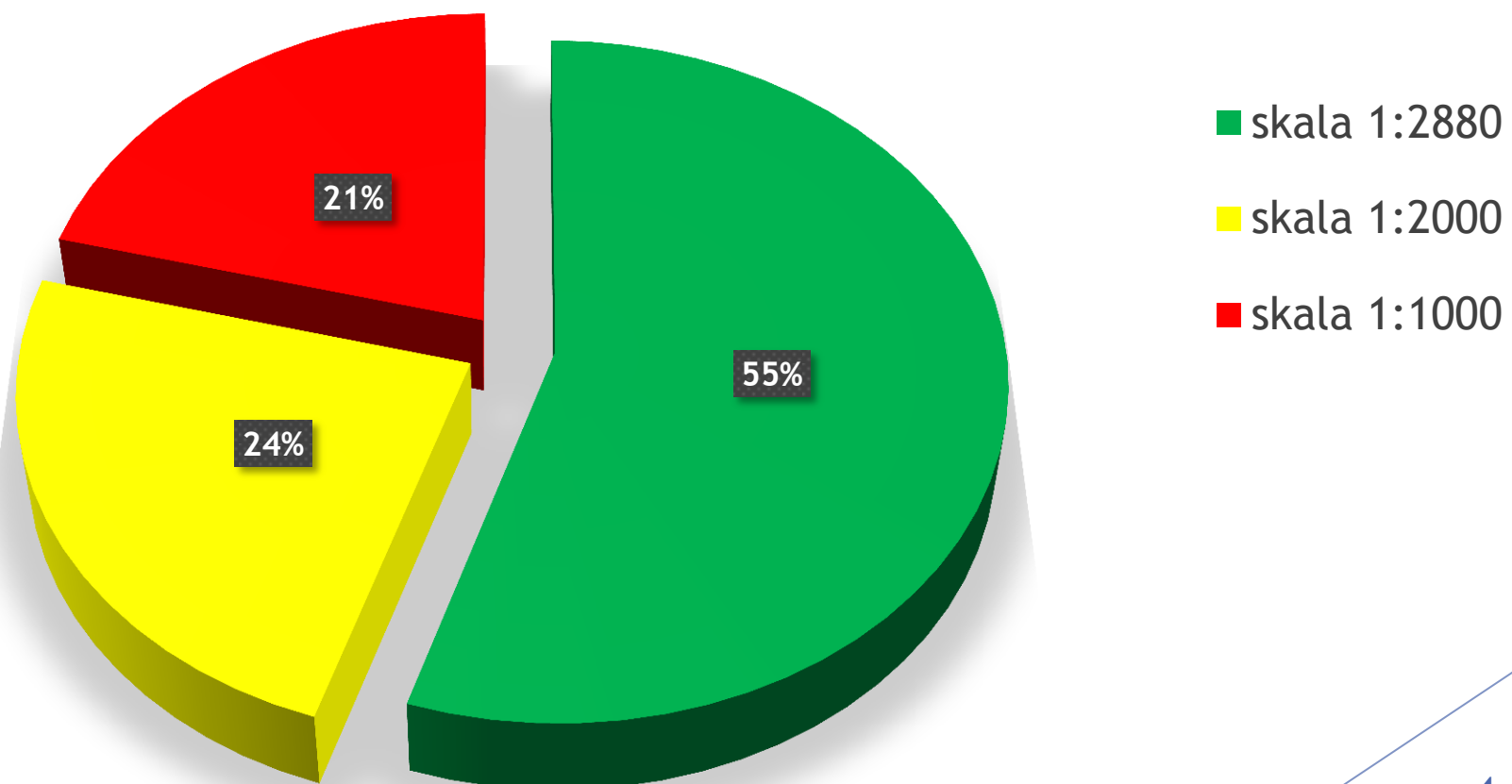
„Przeklęty, kto **przesuwa**  
**miedzę** swego bliźniego.  
A cały lud powie: «Amen»”

Stary testament  
V Księga – Księga Powtórzonego Prawa  
rozdział 27, wers 17

# Procentowe pokrycie powiatu mapą ewidencyjną w danej skali.



# Procentowa ilość działek w danej skali mapy.



„Przeklęty, kto nie trzyma się  
nakazów tego Prawa i nie wypełnia  
ich. A cały lud powie: «Amen»”

Stary testament  
V Księga – Księga Powtórzonego Prawa  
rozdział 27, wers 26



Jak zachować prawo biblijne, nie mówiąc już o Prawie geodezyjnym i kartograficznym, jeżeli położenie punktu granicznego możemy określić z dokładnością do 3 metrów?



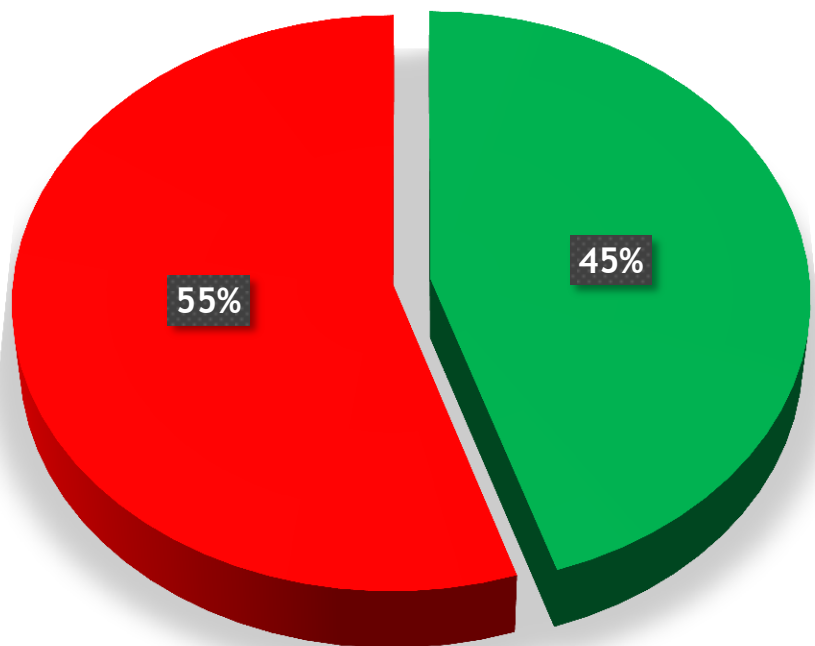
Pozostaje nam  
w powiatach,  
tylko i wyłącznie  
przeprowadzenie  
modernizacji ewidencji  
gruntów i budynków.

Od 2013 roku w powiecie chrzanowskim objęto modernizacją gruntów i budynków:

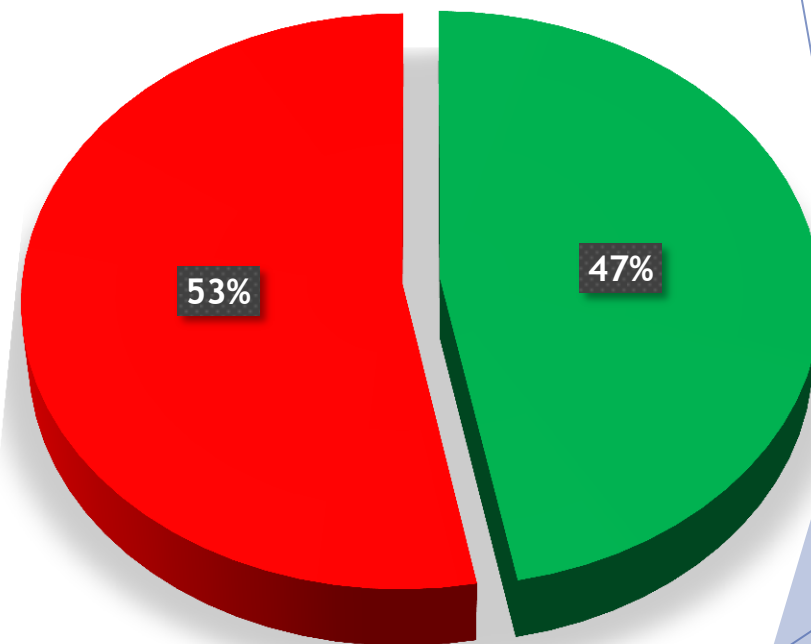
- ▶ 13 obrębów :
  - 6 obrębów – obszary wiejskie
  - 7 obrębów – obszary miejskie
- ▶ Łączna powierzchnia opracowania to 7611 ha
- ▶ Ilość działek to 37600
- ▶ Średnia powierzchnia działek wynosi :
  - 0,22 ha dla obszarów wiejskich
  - 0,18 ha dla obszarów miejskich



## Powierzchnia w katastrze austriackim (1:2880)



## Ilość działek w katastrze austriackim (1:2880)



- objęte modernizacją ewidencji gruntów i budynków
- do opracowania

Obręb	Ilość działek	Ilość podmiotów ewidencyjnych	Ilość osób, które zgłosiły się w trakcie wyłożenia	Ilość osób, które wniosły uwagi	Ilość osób, które wniosły uwagi/Ilości podmiotów ewidencyjnych
Mętków	4705	1171	83	46	4%
Gromiec	4229	1119	46	6	0,5%

Rozporządzenie Ministra Rozwoju Regionalnego i Budownictwa  
w sprawie ewidencji gruntów i budynków  
z dnia 29 marca 2001 r. (Dz.U. Nr 38, poz. 454)  
tekst jednolity z dnia 27 lutego 2015 r. (Dz.U. z 2015 r. poz. 542)

§ 37 ust.2 Ustalenie przebiegu granic działek ewidencyjnych, w tym położenia wyznaczających je punktów granicznych, może nastąpić w oparciu o zobrazowania lotnicze, satelitarne lub ortofotomapę, jeżeli te zobrazowania lub ortofotomapa charakteryzują się rozdzielczością zapewniającą wizualizację szczegółów sytuacyjnych, które mogą mieć znaczenie przy ustaleniu przebiegu tych granic.



INSPIRE

Europejska Infrastruktura  
Informacji Przestrzennej

Krakowskie Spotkania z INSPIRE  
Kraków, 11-12 maja 2015

# Zaangażowanie pracowników PODGiK

- ▶ Przygotowanie materiałów źródłowych
- ▶ Nadzór nad pracami wykonawcy
- ▶ Rozwiązywanie problemów, które nie były załatwione od dziesiątek lat
- ▶ Ścisła i ciągła współpraca z wykonawcą modernizacji
- ▶ Wyłożenie projektu modernizacji egib
- ▶ Rozpatrywanie uwag





# Czy warto?

INSPIRE

Europejska Infrastruktura  
Informacji Przestrzennej

Krakowskie Spotkania z INSPIRE  
Kraków, 11-12 maja 2015



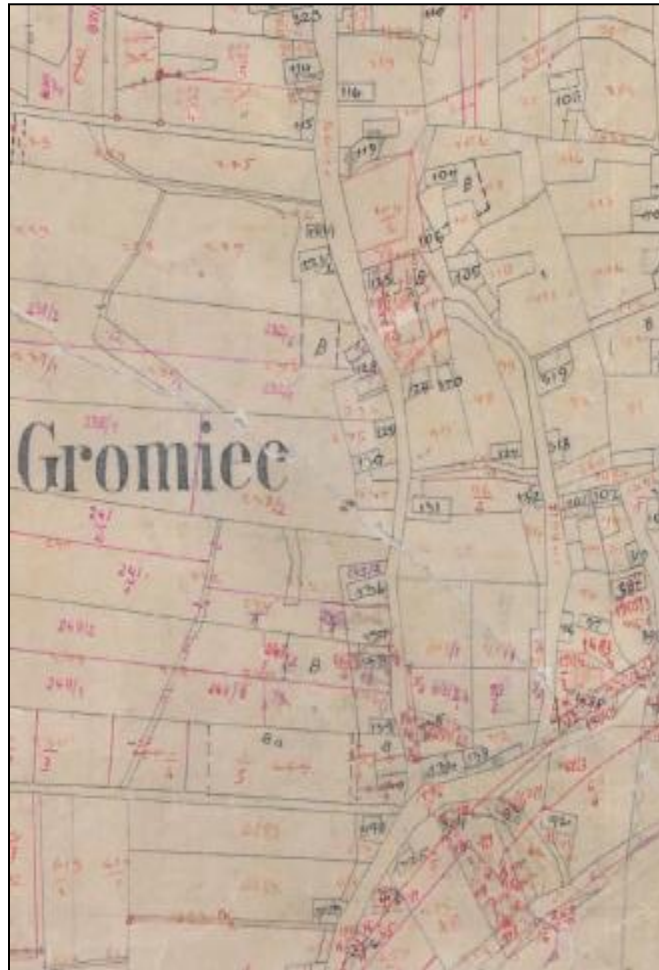
Przed modernizacją egib



Po modernizacji egib



## Przed modernizacją egib



## Po modernizacji egib







# Dziękuję.

INSPIRE

Europejska Infrastruktura  
Informacji Przestrzennej

Krakowskie Spotkania z INSPIRE  
Kraków, 11-12 maja 2015